

NEVER°END

ДОРОГА ЧЕРЕЗ СТИХИИ

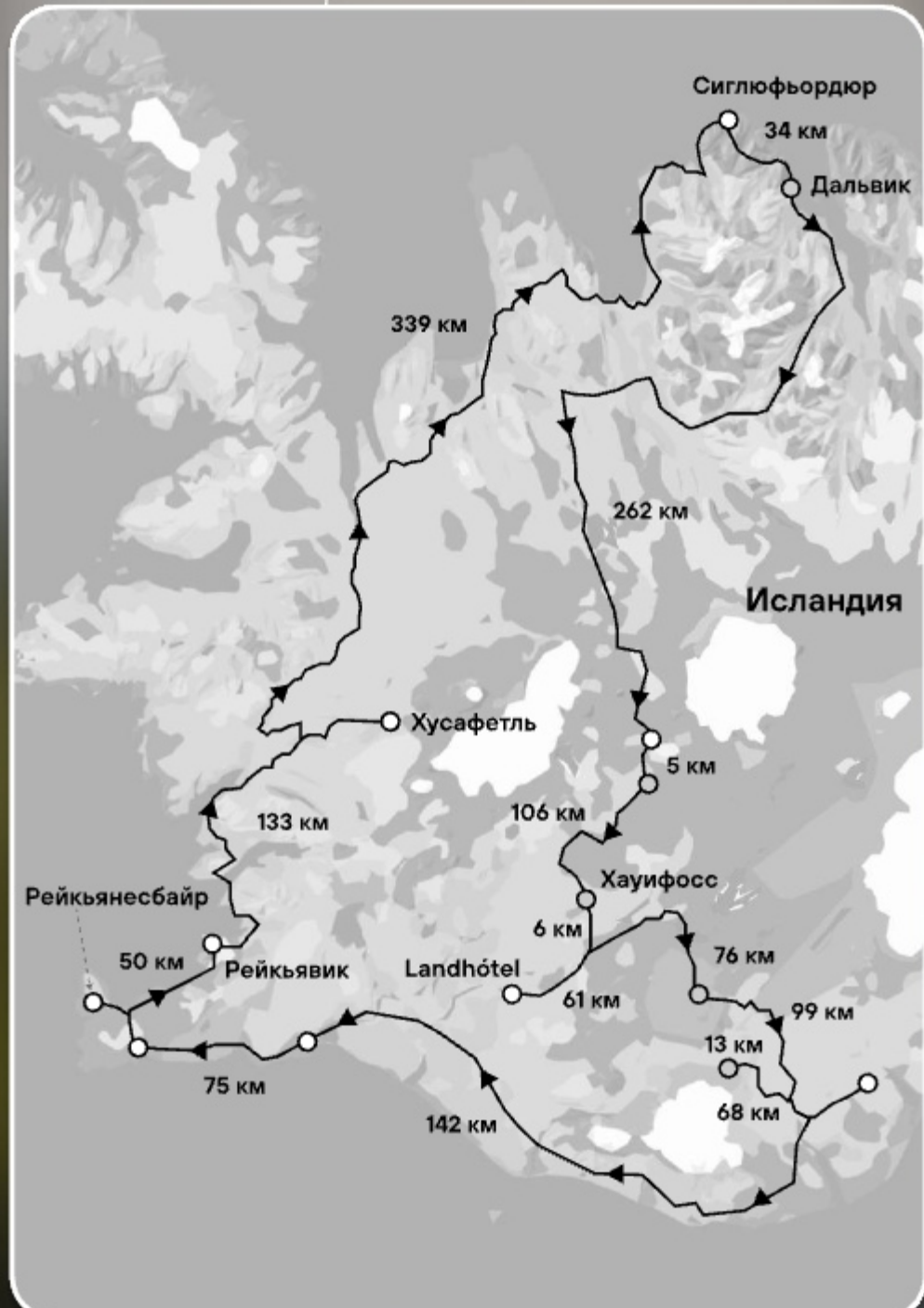
ИСЛАНДИЯ



11-19 СЕНТЯБРЯ 2026

ПУТЕШЕСТВИЕ ПО ДИКОЙ
ИСЛАНДИИ НА ВНЕДОРОЖНИКАХ

МАРШРУТ ПУТЕШЕСТВИЯ



НАСЫЩЕННАЯ ПРОГРАММА



Ледник
Лаунгйёкюдль



Китовое сафари
на зодиаках



Снегоходы
и пещеры



Пикник
на леднике



Высокогорная база
Керлинггарфьедль



Водопад
Хауифосс



Кратеры и тропы
Ландманналаугара



Рыжие
геотермальные горы



Блауфьядльафосс
и вулкан Майлифетль



Отель у черного пляжа
Атлантики



Голубая лагуна и финальный вечер
в Рейкьявике

*Изображения в презентации могут не совпадать с реальным продуктом. Не является публичной офертой.

ТРАНСПОРТ
В ПУТЕШЕСТВИИ

LAND ROVER DEFENDER

Год выпуска: 2023-2024



9 дней и 8 ночей

1594 км

в пути
на машине

7-13°C

температура
на юге

3-8°C

температура
на севере

ЭКСПЕДИЦИЯ НА КОЛЕСАХ

1594 километра на внедорожниках: ледники, северное море, геотермальные поля в горах, цветные рельефы Ландманналаугара и черный океанский берег.

Маршрут собран по дуге острова: от Лаунгйёкюдля и ледяной пещеры к выходу в море из Дальвика, дальше через Керлинггарфьёдль и Хауифосс в высокогорье, к Майлифетлю и черным пляжам Атлантики. Днем — дорога и остановки в ключевых локациях, вечером — теплый отель и ужин, чтобы вставать без усталости и снова мчать в горизонт.



БЕЛОЕ ПЛАТО

На Лаунгйёкюдле мы пересядем на снегоходы и уйдем по леднику в белое пространство, где горизонт почти исчезает. Будучи вторым по величине ледником в Исландии, Лаунгйёкюдль лежит выше небольшой группы вулканических гор, и с некоторых участков открывается вид на их вершины. Мы спустимся в ледяную пещеру, где нас встретят глубокий синий лед, гладкие стены, и приглушенный звук, дарящий ощущение, словно мир снаружи выключили.



СЕВЕР И КИТЫ

Север начнется с моря. Из Дальвика выходим на надувных лодках: ближе к волне, ближе к живому движению океана и повелителям водной стихии – китам.

Спины, фонтаны, хвосты, и снова бесконечный горизонт. Строгий и завораживающий фьрд, где глубины начинаются почти сразу от берега, позволит подойти к этим великанам наиболее близко, не беспокоя их.



ЦАРСТВО ПАРА

Керлинггарфьёдль – высокогорная Исландия без декораций: рыжие склоны, серные оттенки и горячий пар, который поднимается прямо из земли. Идем по долине Хверадалир, и чувствуем как “дышит” почва под ногами. Дальше – Хауифосс: открытый и мощный водопад, где вода падает с базальтового плато в глубокий каньон, и особенно хорошо видно его масштаб именно сверху, с края обрыва.



ЧЕРНЫЙ БЕРЕГ ЮГА

Водопад Блауфьядльафосс спрятан в высокогорье юга: вода падает по темным вулканическим породам, вокруг почти нет растительности, и от этого место выглядит резко и буквально как другая планета.

Потухший вулкан Майлифетль: почти идеальный конус, летом покрытый ярко-зеленым мхом. Здесь делаем остановку и пикник с видом на высокогорные пространства.

К вечеру дорога выводит из высокогорья к океану с черным пляжем: тяжелая волна, темный песок, тот самый звук Атлантики.



ГОЛУБАЯ ЛАГУНА

Геотермальные источники среди застывших лавовых полей. Теплая молочно-голубая вода контрастирует с черным камнем, пар стоит в воздухе. Тихое и осязаемое тепло замедлит время вокруг и буквально погрузит нас в величественный северный транс.



Рейкьявик

ДЕНЬ 1

11
СЕНТЯБРЯ

Прилетаем в Рейкьявик и заселяемся, чтобы спокойно собрать себя после дороги. Вечером выходим к старой гавани, короткая прогулка по городу и ужин. Первый день будет настройкой: почувствовать воздух, свет и ритм острова, прежде чем уйти в дорогу.



ТРАНСФЕР

~ 50 км

протяженность маршрута



РАЗМЕЩЕНИЕ



Утром забираем машины и направляемся на северо-запад, к району Хусафетля. Дорога-знакомство с Исландией: открытые пространства, смена погоды, инопланетный рельеф. Дальше начинается ледник Лаунгйёкюдль: снегоходы, ледяная пещера и короткий пикник на льду. Вечером делаем большой переезд на север и прибудем к тихому городу у фьорда, где хорошо просто поужинать и выспаться.

ЗА РУЛЕМ

~ 472 км

протяженность маршрута



РАЗМЕЩЕНИЕ

★★★★



С утра переезжаем в Дальвик и выходим в море на надувных лодках. Несколько часов на воде: волна, ветер, низкий ракурс у поверхности, наблюдаем за китами. После возвращения на берег обедаем, собираемся и двигаемся дальше вглубь острова, к высокогорью. К вечеру приезжаем в Керлинггарфьёдль, в удаленную базу среди рыжих склонов, и завершаем день ужином.

ЗА РУЛЕМ

~ 296 км

протяженность маршрута



РАЗМЕЩЕНИЕ

★★★★



Утром отправляемся в геотермальную долину Хверадалир — прогулка среди клубов пара, разноцветных склонов и горячей земли, где особенно хорошо чувствуется вулканический характер Исландии.

После хайкинга возвращаемся в отель, расположенный прямо в сердце исландского высокогорья. Остаток дня посвящён отдыху: горячие геотермальные источники под открытым небом, виды на горы и возможность ненадолго замедлить ритм путешествия.

Вечером встречаемся на ужин в ресторане отеля.

ЗА РУЛЕМ / ПЕШКОМ

~ 24 км / ~ 4 км

протяженность маршрута



После спокойного утра в высокогорье отправляемся через внутренние районы Исландии к водопаду Хауифосс — одному из самых высоких и впечатляющих водопадов страны. С края обрыва видно не только сам поток, падающий в каньон с высоты более 120 метров, но и окружающее плато, лавовые поля и глубокое ущелье, прорезанное рекой за тысячи лет.

После прогулки продолжаем путь на юг, постепенно покидая суровые высокогорья. К вечеру прибываем в отель, где нас ждет ужин и возможность перевести дух перед следующим днем путешествия.

ЗА РУЛЕМ


~ 163 км

протяженность маршрута



РАЗМЕЩЕНИЕ

★★★★



Выезжаем в сторону Ландманналаугара. По пути заезжаем к кратерам, которые дают правильное чувство масштаба этого района: ярко-голубое озеро внутри кратера, затем еще один кратер на маршруте, чтобы собрать рельеф. Дальше идем по кольцевому маршруту Бреннистейнсальда: разноцветные склоны, серные поля, резкие линии ландшафта. Пикник делаем на природе, без спешки. Вечером направляемся на юг и заселяемся в отель.

ЗА РУЛЕМ

~ 365 км

протяженность маршрута



РАЗМЕЩЕНИЕ

★★★★



📍 Блауфьядльафосс, Майлифетль

ДЕНЬ 7


17
СЕНТЯБРЯ

Утром едем к водопаду Блауфьядльафосс, затем направимся глубже в высокогорье к потухшему вулкану Майлифетль. Это день, где дорога важна не меньше остановок: пустые участки, смена цвета земли, резкий ветер на открытых местах. Обедаем пикником с видом на высокогорные пространства. К вечеру едем к океану и остаемся у черного пляжа, чтобы услышать волны и закончить день в Атлантике.

ЗА РУЛЕМ


~ 223 км

протяженность маршрута





РАЗМЕЩЕНИЕ

★★★★



РАЗМЕЩЕНИЕ

★★★★★



📍 Рейкьявик

ДЕНЬ 9

19
СЕНТЯБРЯ

Спокойный завтрак и трансфер в аэропорт. Вылетаем домой с тем самым ощущением исландской дороги: когда в голове остается не список мест, но инопланетный ландшафт и незабываемый и величественный Север.



ЧТО ВКЛЮЧЕНО

- Двухместное размещение в отелях по всему маршруту;
- Аренда автомобиля Land Rover Defender (1 водитель + до 3 пассажиров);
- Полная страховка автомобиля;
- Топливо на протяжении всей поездки;
- Оплата парковок и платных дорог;
- Рация для связи — в каждый автомобиль;
- Пикники BBQ по маршруту;
- Автомобиль сопровождения с местным гидом;
- Аренда зодиаков для китового сафари;
- Приватная поездка на снегоходах по леднику;
- Входные билеты в комплекс Blue Lagoon;
- Экскурсия по Рейкьявику с русскоговорящим гидом;
- Обеды и ужины согласно программе;
- Завтраки в отелях;
- Страховка;
- Фотосъемка путешествия;
- Фирменная экипировка NEVEREND;
- Сопровождение координатором NEVEREND.

ЧТО НЕ ВКЛЮЧЕНО

- Международный авиаперелет;
- Виза и визовое сопровождение;
- Алкоголь.

СТОИМОСТЬ

при двухместном размещении

КЛУБНАЯ

€18 900

БАЗОВАЯ

€20 800

Информация носит ознакомительный характер и не является публичной офертой (ст. 437 ГК РФ).

Указанные цены и условия приведены исключительно для предварительного расчета бюджета поездки.

Окончательная стоимость туристского продукта определяется в момент бронирования и фиксируется в договоре о реализации туристского продукта.

Точную актуальную цену, наличие мест и детали программы просим уточнять у менеджеров компании или на официальном сайте <https://neverend.travel/>.

Туроператор оставляет за собой право на изменение стоимости в зависимости от курса валют, сезонности и загрузки объектов размещения.